

Wat is de izi.TRAVEL-app?

izi.TRAVEL is een wereldwijd, open en gratis platform, dat uitgestippelde excursies, wandelingen en museumbezoeken aanbiedt in bijna 3000 steden ter wereld.

De app helpt enerzijds organisaties in de cultuur-, erfgoed- en toerismesector zoals dasKULTURforum Antwerpen om hun verhalen tot leven te brengen. Anderzijds inspireert hij bezoekers en reizigers om musea en steden op een andere manier te verkennen.

Hebt u een smartphone, dan kan u de app gratis downloaden. U hoeft ook niet online te blijven om de wandelingen of rondleidingen te volgen. De tours kunnen vooraf op uw mobiele toestel worden gedownload, zodat u tijdens de wandeling geen dataverbinding nodig hebt.

De app bestaat voornamelijk uit audiotours, maar u vindt er ook andere die naast een fotogalerij en overzichtelijk kaartmateriaal publieksvriendelijke teksten bevatten. Onze wandelingen in Antwerpen behoren tot deze tweede soort zonder audio. We plannen om onze tours op termijn ook van audiofragmenten te voorzien, maar eerst maken we onze reeks wandelingen compleet.

De app downloaden

De app is beschikbaar voor iOS (Apple) en Android- toestellen.

Als u de app heeft gedownload, geeft u in de zoekfunctie “op Duitse sporen” in. U komt dan bij onze wandelingen terecht. U kan ook de QR-code scannen die op onze website bij de wandelingen staat.

Onze tours: Op Duitse sporen in Antwerpen

In onze **museumrondleiding** “Op Duitse sporen in Antwerpen: Museum Mayer van den Bergh” tonen we u de talrijke en veelzijdige Duitse sporen in Museum Mayer van den Bergh. De app vertelt u een boeiend verhaal over tien collectiestukken die zorgvuldig voor deze themawandeling werden uitgekozen. In de fotogalerij vindt u bijkomende afbeeldingen en zelfs archiefmateriaal dat nog niet eerder publiek werd gemaakt.

Onze **stadswandelingen** nemen u mee naar bijzondere plekken in de stad die een Duitse achtergrond hebben. De reeks zal bestaan uit een tour in de zogenaamde Duitse hoek, op en rond het Eilandje en in het stadscentrum. Instructies en een duidelijke kaart leiden u van plek naar plek, beknopte informatieve teksten geven uitleg bij de bezienswaardigheden en ook hier is het geheel rijkelijk geïllustreerd met afbeeldingen en documenten uit private en publieke archieven.

1. INSTRUCTIES VOOR MUSEUMRONDLEIDING




→ downloadknop voor offline-gebruik

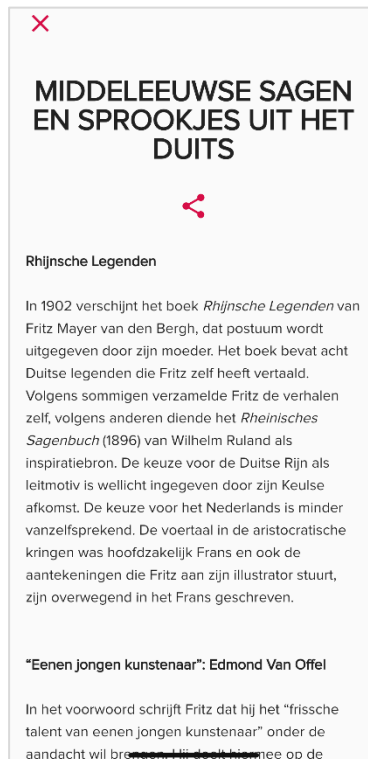
→ taalkeuze: NL of D

→ Klik op de eerste foto om de tour te starten. Omdat dit een tour zonder audio is, klikt u op het rode infotekentje (1) om verder te gaan (2). Hier kan u de uitleg over het object lezen. De pijl links bovenaan brengt u terug naar het vorige scherm. Swipe de foto naar links om de andere illustraties te bekijken (3). Als u alles gezien hebt, gaat u via de pijlen terug naar het beginscherm en klikt u op de volgende foto om de tour voort te zetten.

(1)



(2)



(3)



2. INSTRUCTIES VOOR STADSWANDELINGEN



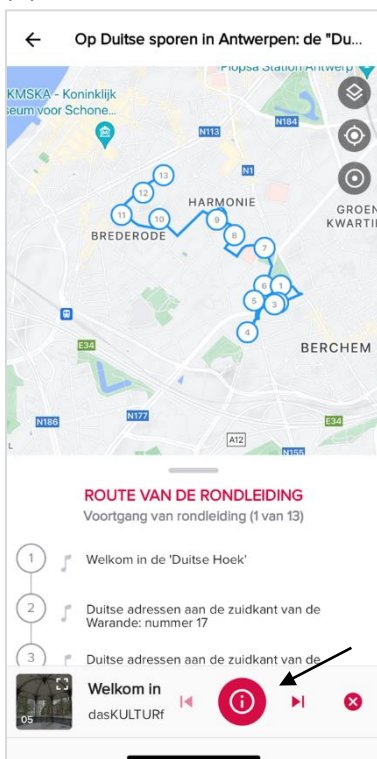
→ downloadknop voor offline-gebruik

→ taalkeuze: NL, D en/of ENG.

→ lengte en vermoedelijke duur van de tour

→ Klik hier om de tour te starten. Omdat dit een tour zonder audio is, klikt u op het rode infotekentje **(1)** om verder te gaan. U komt zo bij de eerste halte van de wandeling **(2)**. Hier kan u de uitleg lezen en op de foto klikken om naar de bijbehorende afbeeldingen met onderschriften te gaan **(3)**. De pijl links bovenaan brengt u terug naar het vorige scherm. Op het einde van elke uitleg vindt u aanwijzingen naar de volgende halte.

(1)



(2)



(3)

